



**PRÉFET  
DE LA RÉGION  
D'ÎLE-DE-FRANCE**

*Liberté  
Égalité  
Fraternité*

# **L'OBSERVATOIRE FRANCILIEN DES OBJECTIFS DE DEVELOPPEMENT DURABLE - DRIEAT**

Rencontre du CRIES Île-de-France "La transition écologique en Île-de-France : comment la statistique régionale s'empare de ces nouveaux enjeux ?"

15 juin 2021



# Sommaire

---

**1. Pourquoi un observatoire francilien des objectifs de développement durable ?**

**2. Quel contenu ?**

**3. Présentation des indicateurs et de la cartographie**

# 1. Pourquoi un observatoire francilien des objectifs de développement durable ?

# 1. Pourquoi

Le développement durable et la mise en œuvre de ces 17 ODD sur le territoire francilien sont devenus un enjeu déterminant pour la DRIEAT. Pour y répondre, la DRIEAT monte l'observatoire francilien des ODD avec pour objectif :

- d'offrir une vision synthétique aux acteurs locaux (collectivités, services de l'État, mais aussi citoyens...) de leur territoire au regard de ces 17 ODD, sur la base de données pertinentes et fiables, leur permettant de se situer en termes de dynamique temporelle et vis-à-vis des autres territoires franciliens
- de faire la promotion des 17 ODD et de suivre l'investissement de chaque territoire à une échelle infra-départementale.

# 1. Le projet

Le projet est piloté par la DRIEAT (ex-DRIEA et ex-DRIEE).

Un comité de pilotage composé d'experts (Insee, IPR, Apur, ...), de représentants de collectivités et du réseau Teddif.

Une phase de benchmark avec des outils et observatoires existants

2 ateliers participatifs

# 1. Les principaux objectifs

Les principaux objectifs fonctionnels de l'observatoire francilien des ODD sont :

- établir le portrait de son territoire et le positionner/comparer à d'autres territoires (commune, EPCI, EPT, groupe de communes, département, région) au regard des indicateurs disponibles ;
- permettre l'export de données sous différents formats exploitables (tableaux, couches SIG, graphiques,...) ;
- développer, valoriser et diffuser des connaissances au niveau local (commune, EPCI, EPT, groupe de communes, département, région) sur les ODD et permettre aux différents acteurs de découvrir des pratiques inspirantes réalisées sur les territoires.

## 2. Quel est le contenu ?



## 2 . Quel contenu ?

L'observatoire se composera de différentes interfaces :

- une présentation complète des ODD, des enjeux régionaux associés et du mode de gouvernance du projet avec la présentation de la méthodologie globale de construction de l'application ;
- une interface graphique pour visualiser la position d'un territoire ou la comparer par rapport à d'autres, au regard d'un indicateur donné, à différentes échelles (communale, EPCI, EPT, groupe de communes, départementale, régionale) ;
- une cartographie interactive des indicateurs à la commune et à l'EPCI
- des fiches présentant des projets franciliens inspirants afin de mieux appréhender les ODD et leur concrétisation à l'échelle d'une collectivité territoriale ;
- un catalogue des données (source, détail des indicateurs,...) .

## 2 . Les projets inspirants

L'observatoire comportera une page présentant les projets inspirants :

- Pour chaque ODD, différentes fiches projets seront disponibles soit sur le site du réseau TEDDIF ou directement sur l'application de l'observatoire.  
*Créé en 2002, le réseau Territoires, environnement et développement durable en Île-de-France, Teddif, se donne pour mission de faciliter la transition écologique et énergétique des territoires de la région et de mobiliser les collectivités pour « développer les démarches intégrées de développement durable au sein des territoires franciliens ».*
- L'Observatoire proposera également un recueil de projets pour illustrer la concrétisation des ODD et de leurs indicateurs sur le territoire francilien.

## 2 . Création des groupes de communes

L'objectif est la création de groupes de communes ayant des caractéristiques similaires, pour pouvoir comparer par la suite les différents indicateurs des ODD, entre territoires semblables.

Les critères sélectionnés sont les suivants :

- Population municipale 2017, en nombre d'habitants
- Densité humaine 2017, en habitants par hectare
- Revenu médian des ménages 2017, en €

En croisant ces critères (scoring), 12 groupes ont été créés, des communes rurales aux revenus faibles aux communes de banlieue ou du centre très active aux revenus élevés.

## 2 . Les indicateurs des ODD

Choix d'un nombre restreint d'indicateurs (40), a minima 1 par objectif

Des indicateurs pertinents quel que soit le rythme et la date d'actualisation ...

... Et issus des sources connues : base Antidote (17), Insee, Energif, Airparif, Drees, ...

Volonté d'indicateurs à l'échelle communale ou intercommunale car toutes les communes n'ont pas les moyens humains et financiers d'obtenir et de traiter ces informations

Possibilité de se comparer à des territoires aux caractéristiques structurelles similaires (groupes de communes)

## 2 . Les indicateurs des ODD

### ODD11 Villes et communautés durables

- Indicateur 1: Part modale des déplacements domicile/travail
- Indicateur 2: Part de voiries aménagées pour les cyclistes
- Indicateur 3: Part d'espaces verts, en %
- Indicateur 4: Saturation routière
- Indicateur 5: Rénovation énergétique des bâtiments
- Indicateur 6: Indice de qualité de l'air : multipolluants (NO2, PM10, PM2.5)
- Indicateur 7: Commune classée dans une Zone à Faible Emission (ZFE)

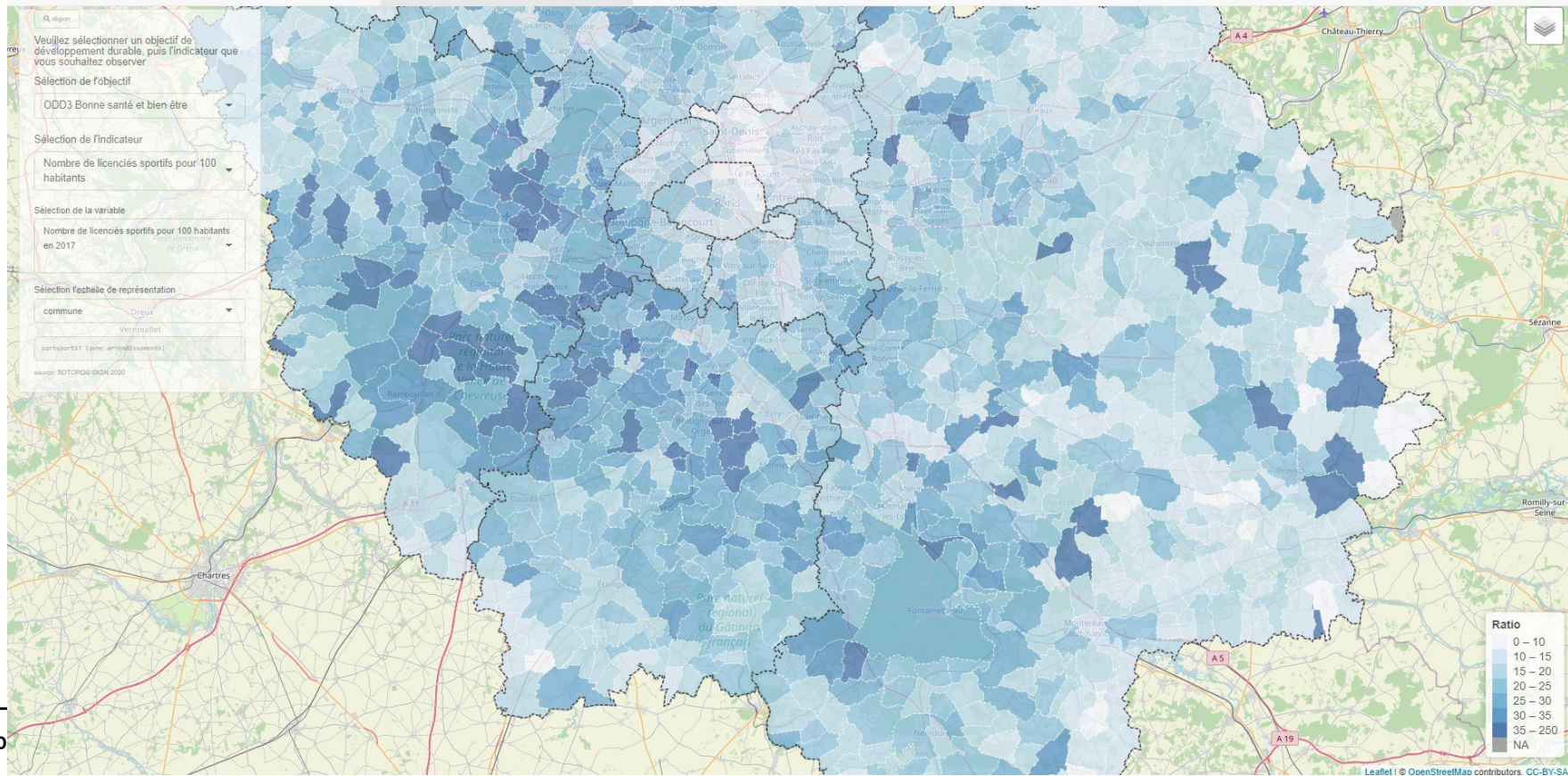
### ODD12 Consommation et production responsables

- Indicateur 1: Quantité moyenne de déchets collectés par habitant
  - Indicateur 2: Structures pour le réemploi
- 
- ODD13 Mesures relatives à la lutte contre le changement climatique
  - Indicateur 1: Nombre de voitures thermiques/habitant

# 3. Présentation des indicateurs et de la cartographie

# 3 – Présentation des indicateurs et de la cartographie

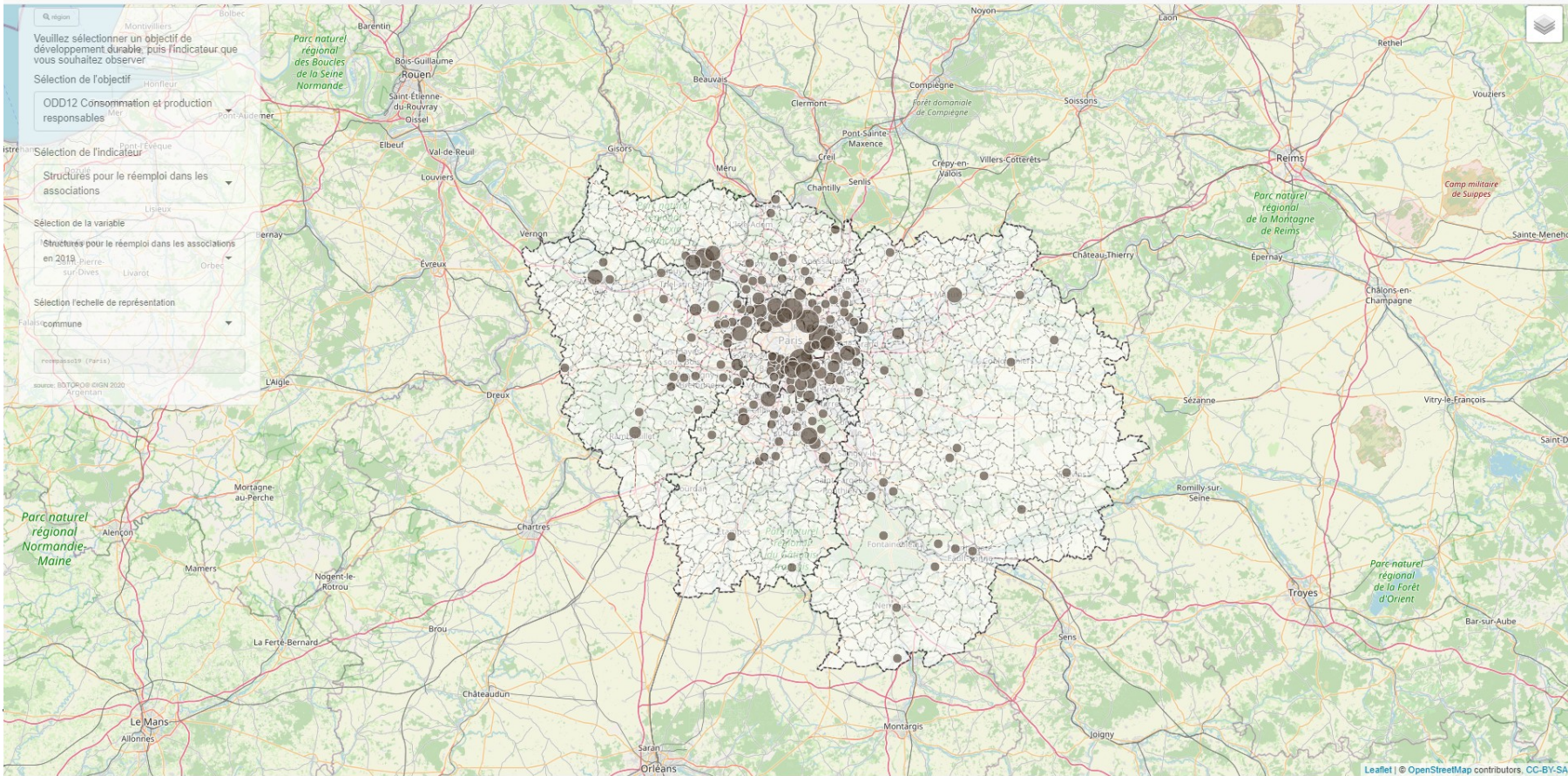
Observatoire des ODD IDF    Présentation de l'observatoire    Choix de l'objectif de développement durable    Choix de la commune    Catalogue des projets





# 3 – Présentation des indicateurs et de la cartographie

Observatoire des ODD IDF    Présentation de l'observatoire    Choix de l'objectif de développement durable    Choix de la commune    Catalogue des projets





# 3 – Présentation des indicateurs et de la cartographie

Observatoire des ODD IDF

Présentation de l'observatoire

Choix de l'objectif de développement durable

Choix de la commune

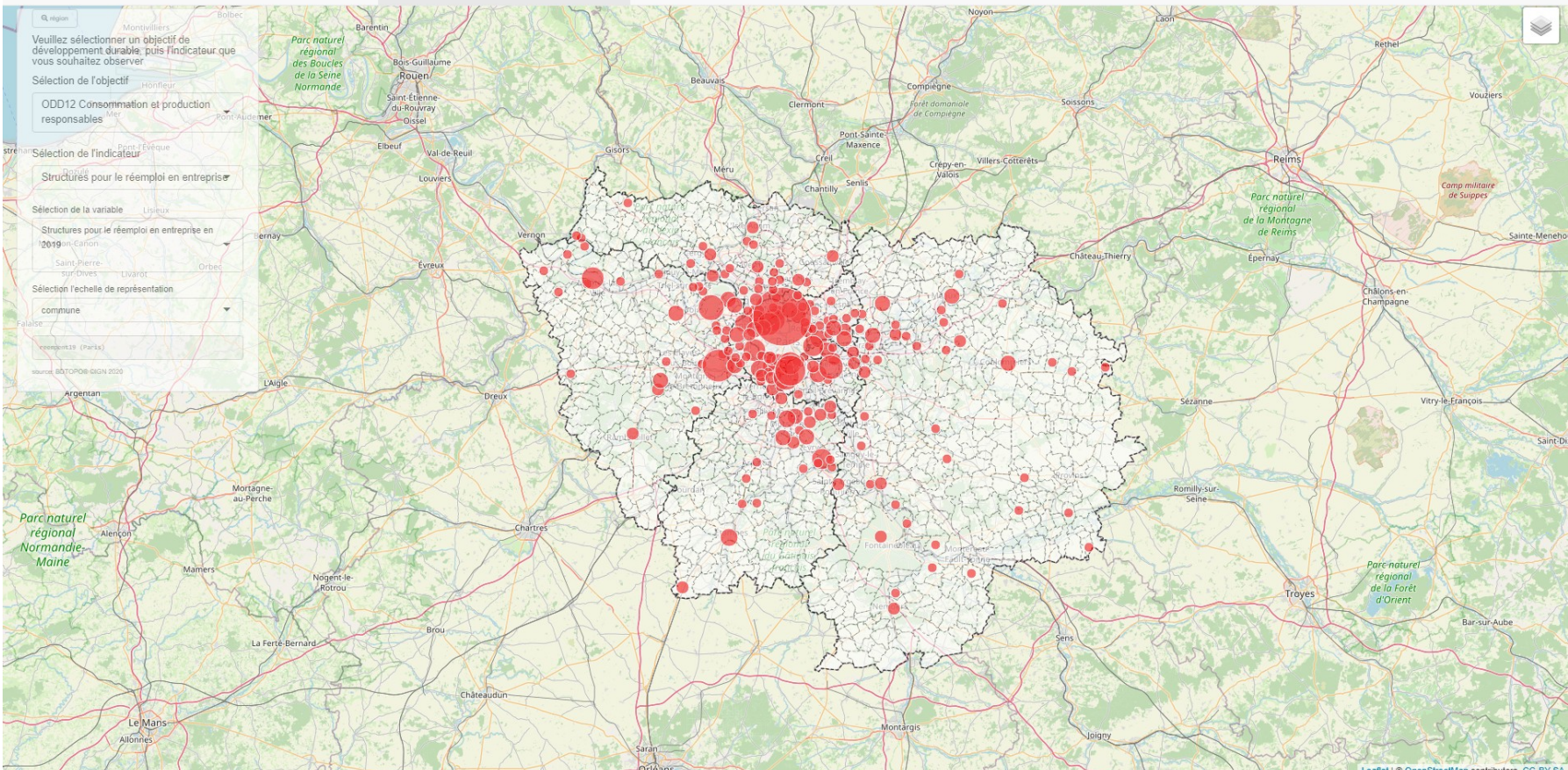
Catalogue des projets





# 3 – Présentation des indicateurs et de la cartographie

Observatoire des ODD IDF    Présentation de l'observatoire    Choix de l'objectif de développement durable    Choix de la commune    Catalogue des projets



## 3 – Prochaines étapes

- **En cours** : Finalisation d'une application R Shiny en version bêta avec les représentations graphiques
- **A venir** : Développement design final par un prestataire (devis en cours)
- **Automne 2021** : Publication de l'application de l'observatoire francilien des objectifs du développement durable.

# Merci de votre attention !